




# Concello de PARADA DE SIL

Provincia de Lugo

LIC Canón do Sil

Río Sil

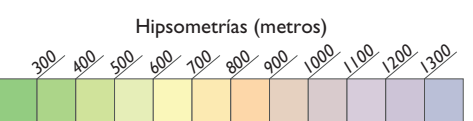
Encoro de Santo Estevo



- Mirador
- Monasterio
- Castro
- Museo
- Puente
- Molino
- Iglesia
- Capilla
- Peto de Ánimas
- Crucero
- Tumbas antropomorfas
- Cortin (alvariza)
- Deportes náuticos
- Aguas de baño
- Cascada (fervenza ou cachón)
- Bodega
- Merendero
- Fuente
- Casas de nieve Neveiros
- Casa rectoral
- Foxo do lobo
- Campo de fútbol
- Souto
- Árbol singular
- Apartamentos turísticos
- Casa Rural
- Hotel
- Albergue
- Cámping
- Gasolinera
- Información



- Capital Municipal **Parada de Sil**
- Poboación **Bouzas**
- Estrada autonómica
- Estrada provincial
- Estrada local
- Camiño, sendeiro
- Límite de provincia
- Límite de concello
- Lugar de Importancia Comunitaria (LIC)



Escala 1 / 42.000  
0 500 m 1 Km  
Proxección U.T.M. Fuso 29  
Reticula e coordenadas WGS84



- Ruta canón do Sil-Santa Cristina (PR-G98)
- Ruta canón do río Mao (PR-G177)
- Sendeiro de castiñeiros e cariozas
- Sendeiro do encoro da Hedrada
- Ruta Fábrica da Luz
- Ruta Os Torgás
- Ruta circular de Parada de Sil

ATENCIÓN TELEFÓNICA AL VISITANTE

+34 689 683 713


turismo@paradadesil.es



Compromiso a Calidad Turística







## Áreas recreativas con mesas en Parada de Sil:



### Área recreativa do Campo da Filgueira

Dirección: OU-0508 s/n, 32740 • Parada de Sil  
Nº de mesas: 6  
Coordenadas para llegar: 42.379573774, -7.5728479534



### Área recreativa de Santo Antonio

Dirección: Portela, s/n • Parada de Sil  
Nº de mesas: 1  
Coordenadas para llegar: 42.3891116143 -7.58388613893




### Área recreativa de Os Torgás

Dirección: Camiño de Os Torgas, s/n • Parada de Sil  
Nº de mesas: 6 • Parque infantil anexo  
Coordenadas para llegar: 42.3891079717, -7.56677479922



### Área recreativa de Pradomao

Dirección: Pradomao, s/n • Parada de Sil  
Nº de mesas: 5 • Zona de baño sin socorrista  
Coordenadas para llegar: 42.3393959154, -7.52298494337



## Servicios de utilidad en Parada de Sil:



### Farmacia Fernando Andreu

Dirección: Calle Alegría, 5 • Parada de Sil  
Contacto: 988 20 80 91  
Horario: de lunes a viernes de 9:30 a 14:00 y de 16:30 a 19:30 h  
Sábado de 10:00 a 13:30 h.  
Coordenadas para llegar: 42.38320102516704, -7.569227162444552



### Centro de Salud "Parada de Sil"

Dirección: Praza do Curtiñeiro, s/n • Parada de Sil  
Contacto: 988 20 80 09  
Horario: de lunes a viernes de 9:00 a 13:20 h  
Sábados, domingos y festivos: CERRADO  
FUERA DE ESTOS HORARIOS HAY QUE ASISTIR AL PAC DE CASTRO CALDELAS  
Coordenadas para llegar: 42.38348599847812, -7.568101046907106



### PAC (Punto de Atención Continuada) Centro de Salud "Castro Caldelas"

Dirección: Rúa da Devesa, 24 • Castro Caldelas  
Contacto: 988 203 602 / Cita previa: 988 203 601  
Horario: de lunes a viernes de 15:00 a 08:00 h  
Sábados, Domingos y festivos: ABIERTO 24 horas.  
Coordenadas para llegar: 42.374064136544774, -7.4197870327965125



## Comer, cenar y terracear en Parada de Sil



### A Fábrica da Luz Cantina • Albergue • Terraza

*Junto a pasarelas Río Mao*   
Barxacoba, s/n • Parada de Sil  
Contacto: 988 984 990 – 679 060 509  
Más información: [www.afabricadaluz.com](http://www.afabricadaluz.com)  
Coordenadas para llegar: 42.374699, -7.497151



Slow Food\*



### A Mirada Máxica Restaurante 1 tenedor • Cafetería • Bar • Terraza

*Camping Canón do Sil*   
Lugar de Castro, s/n • Parada de Sil  
Contacto: 608 537 017  
Más información: [www.canondosilcamping.com](http://www.canondosilcamping.com)  
Coordenadas para llegar: 42.389717,-7.588921



Menú a la carta Tapas



### Casa Mercedes Tapería • Café • Bar • Terraza

Praza do Barquilleiro • Parada de Sil  
Contacto: 988 208 248  
Coordenadas para llegar: 42.38275885176102, -7.568425717687073

Tapas



### O Balcón da Ribeira Restaurante 1 tenedor • Hotel • Tienda • Terraza

Praza do Barquilleiro, 4 - 6 • Parada de Sil  
Contacto: 988 208 239  
Más información: [www.obalcondaribeira.es](http://www.obalcondaribeira.es)  
Coordenadas para llegar: 42.382877, -7.568273



Menú del día Menú a la carta



### O Curtiñeiro Restaurante • Terraza

Praza da Fonte, 6 • Parada de Sil  
Contacto: 988 208 237  
Coordenadas para llegar: 42.383506, -7.568190

Menú del día Menú a la carta



### Parada de Sil Restaurante 1 tenedor

Rúa do Barrio, 2 • Parada de Sil  
Contacto: 988 303 183 – 673 934 805  
Coordenadas para llegar: 42.383226, -7.571090



Menú a la carta



### Reitoral de Parada Restaurante 2 tenedores • Casa Rural • Cafetería • Terraza

Rúa do Barrio, 36 • Parada de Sil  
Contacto: 609 256 897  
Más información: [www.reitoraldeparada.com](http://www.reitoraldeparada.com)  
Coordenadas para llegar: 42.384586, -7.569759



Menú a la carta



### Pulpeira de O Carballiño Normalmente todos los sábados

Praza do Barquilleiro, s/n • Parada de Sil  
Coordenadas para llegar: 42.382877, -7.568273



### Aurora do Sil, peluquería unisex

Dirección: Rúa do Barrio, 21 • Parada de Sil  
Contacto: 638 173 708  
Horario: de lunes a sábado con cita previa  
Coordenadas para llegar: 42.383035121476354, -7.5685314666859265



### Tienda O Balcón da Ribeira Droguería • estanco • lotería • productos frescos charcutería • bebidas

Dirección: Plaza do Barquilleiro, 5 • Parada de Sil  
Contacto: 666 420 277  
Horario: de lunes a domingo de 10:00 a 24:00 h, ininterrumpidamente  
Coordenadas para llegar: 42.38259633891049, -7.568291131568227



### Gasolinera Parada de Sil

Dirección: Parada de Sil, s/n  
+ INFO: 603 564 358  
Horario: abierta lunes a domingo de 08:00 a 23:00 h  
Pago con tarjeta  
Coordenadas GPS para llegar: 42.379992847574655, -7.5729917824184705



### Panadería Rosa Sánchez Pan • bicas artesanas • empanadas

Dirección: Carretera Castro Caldelas, 10 • Parada de Sil  
Contacto: 988 208 029  
Horario: de lunes a sábado de 09:30 a 15:00 y 18:30 a 20:00 h  
Domingo de 09:30 a 15:00 h  
Coordenadas para llegar: 42.38250708287006, -7.566963707041672



[www.paradadesil.es](http://www.paradadesil.es)



[turismo.ribeirasacra.org](http://turismo.ribeirasacra.org)



Mapa interactivo



APP incidencias y sugerencias



Guías y mapas



Agencia Gallega de Emergencias  
Protección Civil  
Teléfono: 112



Guardia Civil • Cuartel • Incidencias de tráfico  
Contacto: 988 203 003 (Castro Caldelas, Ourense)  
Coordenadas para llegar: 42.3736227825164, -7.419428697546215



Urgencias Sanitarias 061  
Teléfono: 061



085  
Incendios Forestales  
Teléfono: 085



Consorcio de Turismo